









PLAN PARCIAL DE DESARROLLO URBANO

Tierra Santa Habitacional
Centro de Población
Tepatitlán de Morelos, Jal.

SIMBOLOGIA:

ÁREA DE ESTUDIO

-  Límites del Área de Aplicación.
-  Vértices del Área de Aplicación.
-  Área de Estudio.
-  Traza Urbana.
-  Límite Parcelas.
-  Poblados, Fraccionamientos y/o Sitios de Referencia.
-  Caminos y Terracerías.
-  Curvas de Nivel.

ÁREA DE ESTUDIO

LADO EST	PV	RUMBO	DISTANCIA	V	COORDENADAS	
					Y	X
1	2	S 11°02'21.31" W	149.130	1	2,301,596.0220	733,825.5916
2	3	N 78°25'47.00" W	140.056	2	2,301,449.6513	733,797.0359
3	4	N 78°25'48.29" W	372.055	3	2,301,477.7423	733,659.8259
4	5	N 01°34'31.83" W	37.134	4	2,301,552.3630	733,295.3307
5	6	S 79°28'09.06" E	77.085	5	2,301,589.4828	733,294.3097
6	7	N 10°31'13.30" E	104.984	6	2,301,575.3945	733,370.0959
7	8	N 10°31'13.30" E	104.984	7	2,301,678.6135	733,389.2643
8	1	S 79°18'33.47" E	40.035	8	2,301,671.1867	733,428.6046
8	1	S 79°16'43.14" E	404.040	1	2,301,596.0220	733,825.5916

SUPERFICIE = 67,372.039 m²

PLANO: **ÁREA DE ESTUDIO TOPOGRAFÍA** NUM: **D-4**

ELABORO: **S. A.**
Arquitectura Sostenibilidad Urbana
REVISÓ: **Arq. Gerardo Gtz. I.**
Vía: **Arq. David M. del C.**
Jefatura Ordenamiento Urbano
AGOSTO DE 2022
ESCALA 1 : 2 000

H. AYUNTAMIENTO DE TEPATITLÁN DE MORELOS, JALISCO.
GOBIERNO DEL ESTADO DE JALISCO.
SEMADET



Y=2,301,850
Y=2,301,800
Y=2,301,750
Y=2,301,700
Y=2,301,650
Y=2,301,600
Y=2,301,550
Y=2,301,500
Y=2,301,450
Y=2,301,400

X=733,300 X=733,350 X=733,400 X=733,450 X=733,500 X=733,550 X=733,600 X=733,650 X=733,700 X=733,750 X=733,800 X=733,850